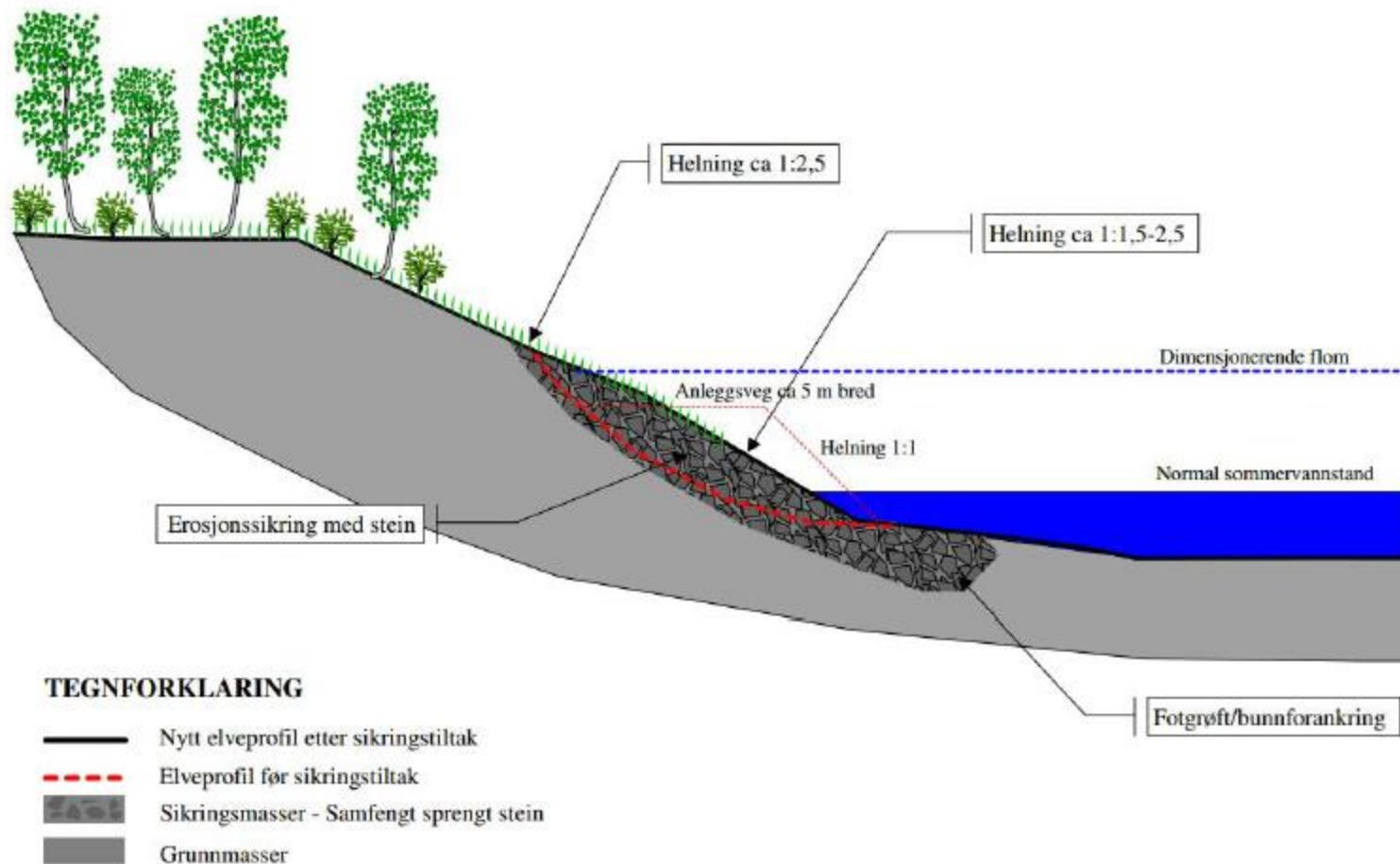


# Utvalgte prinsippskisser for tiltak i bekkekant

Vannområde Glomma sør

Kilde: NaturRestaureringsrapport nr 2016-03-03: Kantzoneplan for to  
elvestrekninger av Lekumelva i Eidsberg og Dørja i Rakkestad

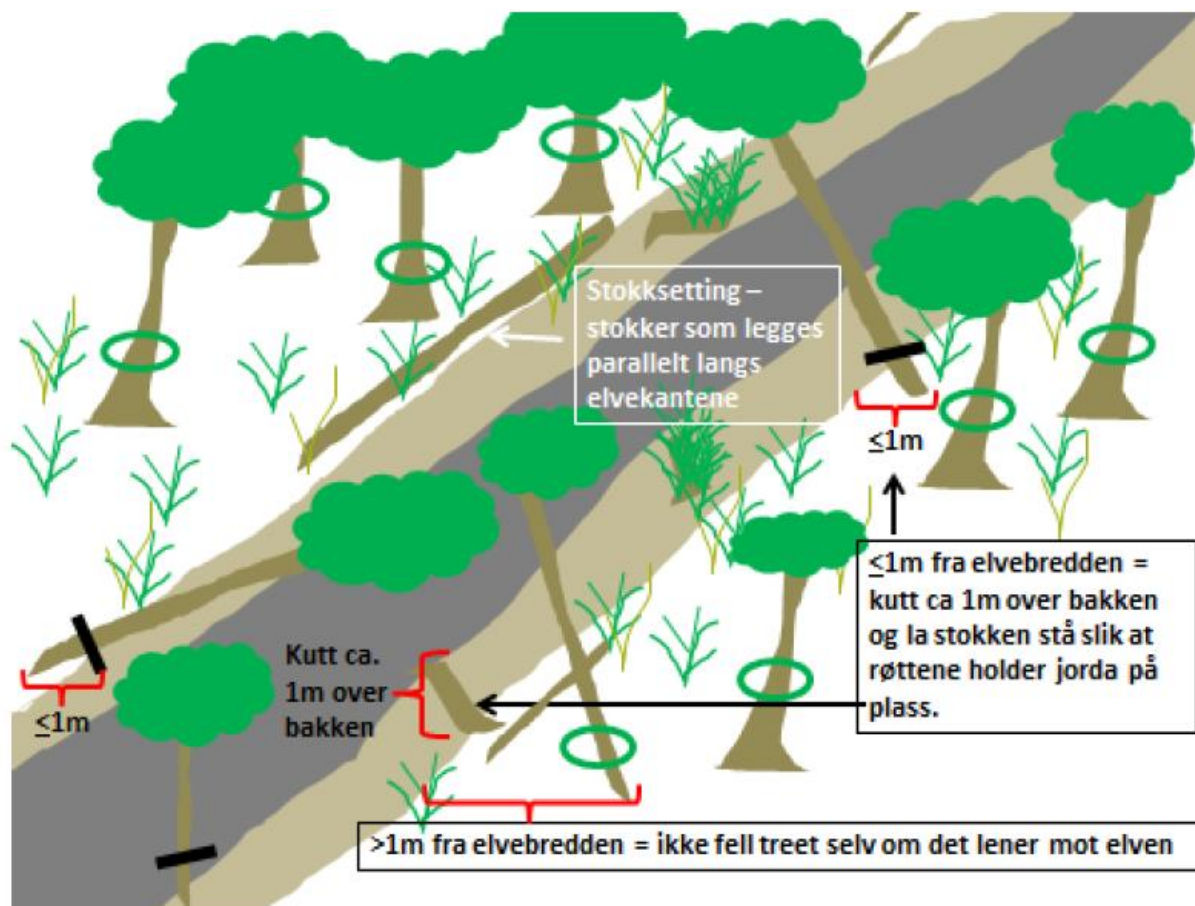
## Prinsippskisse for erosjonssikring



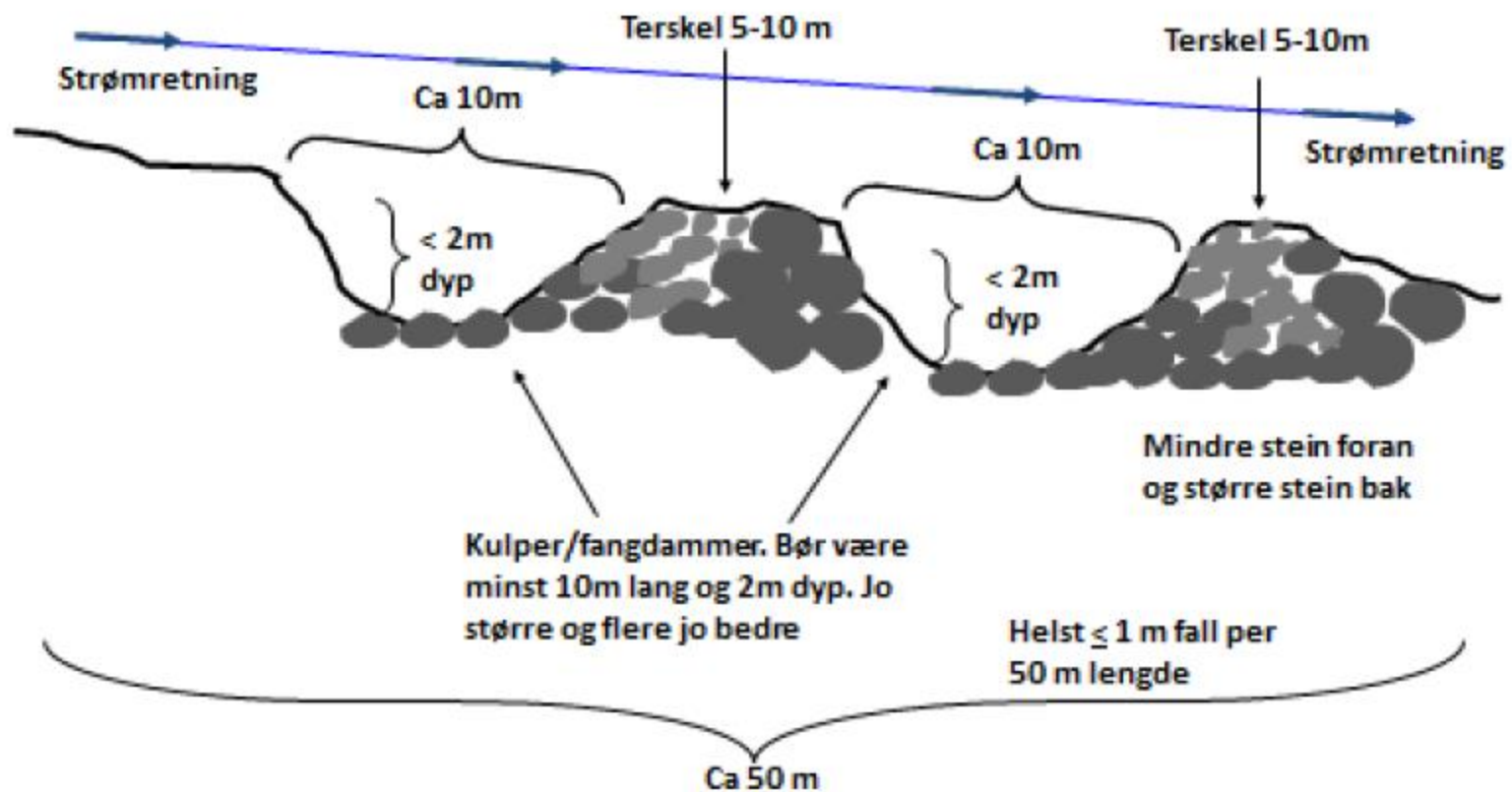
Figur 1. Fra NVE veileder nr. 4 (2009). «Veileder for dimensjonering av erosjonssikringer av stein.»



*Figur 2. Eksempler på utsetting av buner i yttersving. Fra NVE Veileder nr. 4 (2009).  
«Veileder for dimensjonering av erosjonssikringer av stein.»*



Figur 3. Planskisse for tiltak D «Selektiv felling av trær som velter ut over elva» og tiltak C «Stokksetting». Trær merket med sort linje viser trær innenfor 1 m fra elvebredden og som lener seg ut over elva. Disse skal felles ca. 1 m over bakken. Trær med grønn ring er mer enn 1 m fra elvebredden og felles ikke, selv om de lener seg mot elva.



Figur 4. Planskisse over to fangdammer etablert etter hverandre langs en ca. 50 m lang seksjon av en mindre bekk. Minst mulig fall (helst mindre enn 2 %) er ønskelig.