



Vannområdene Øyeren og Glomma sør

Vannområdenes arbeid og ditt ansvar som lokalpolitiker

Trøgstad kommune



Vannområdene Øyeren og Glomma sør

Trøgstad kommune har vannforekomster både i vannområde Øyeren og vannområde Glomma sør. Som lokalpolitiker sitter du med nøkkelen til å kunne sikre innbyggerne i Trøgstad et godt vannmiljø i fremtiden.

Vannområde Øyeren omfatter arealer i de tretten kommunene rundt Øyeren og Glomma opp til Hedmark grense. Vannområde Glomma sør omfatter de 11 kommunene som grenser til Glomma mellom Askim i nord og Hvaler i sør. Vannområdenes mandat er bl.a å koordinere kommunenes arbeid etter føringene gitt i Vannforskriften, og følge opp Forvaltningsplan for vannregion Glomma.

Det er mange ulike brukerinteresser knyttet til vassdragene i området. Områdene omfatter viktige drikkevannskilder for innbyggerne. Hele området benyttes i stor grad til friluftsliv og rekreasjon i ulike former, blant annet fiske, bading, båtliv og padling. Videre er det et rikt dyre- og planteliv i og ved vannet som er avhengig av godt vannmiljø.

Hovedutfordringene for å oppnå et godt vannmiljø i vassdragene er avrenning fra jordbruksområder, utslipp fra private avløpsanlegg og utslipp fra kommunalt avløpsnett. Kombinasjonen av stadig større andel tette flater og hyppigere, mer intense nedbørsepisoder fører til høyere vannhastighet, og påfølgende utfordringer med overvann, utslipp fra avløpsnett, avrenning og flom. I tillegg har også en rekke andre påvirkningsfaktorer lokalt betydning for vannmiljøets tilstand.

I vannforvaltningsarbeidet foreslås målrettede tiltak som kommunene kan gjennomføre for å bedre vannmiljøet. Gjennom fokus på vannkvalitet hos alle de som jobber med og er ansvarlige for vannfaglige saker i kommunen, skal vannforvaltning bli en integrert del av kommunens arbeid, til det beste for vannmiljøet og de som bruker vannet. Som politiker er dette ditt overordnede ansvar!

Foreslåtte tiltak i Trøgstad kommune

Avløp:

- Feilsøking og bedre kontroll med utslipp fra avløpsnett
- Utarbeide saneringsplan for tiltak på kommunalt avløpsnett
- Nedleggelse av Skjønhaug RA
- Lokal overvannshåndtering
- Oppgradering/ tilknytning av private avløpsanlegg

Landbruk:

- Miljørådgivning for gårdbrukere
- Redusert jordbearbeiding om høsten – åker i stubb
- Grasdekte vegetasjonssoner langs vassdrag og i erosjonsutsatte dråg
- Utbedre lukningsanlegg og drenering
- Stimulere til etablering av fangdammer
- Gjødsling i henhold til gjødselplan
- Forskriftsmessig lagring og bruk av husdyrgjødsel

FAKTA: VANNFORVALTNING I NORGE

EUs vanddirektiv legger rammene for vannforvaltningen i Norge. Arbeidet med vannforvaltning er nedfelt i vannforskriften. Hovedformålet med vannforskriften er å sørge for at vannmiljøet blir beskyttet og brukt på en bærekraftig måte. Målet er et godt vannmiljø i alle vannforekomster i Norge innen 2021.

For å håndtere arbeidet etter vanddirektivet regionalt er Norge inndelt i 11 vannregioner. Vannområdene Øyeren og Glomma Sør er to av 13 vannområder i vannregion Glomma.



Trøgstad kommune





Tilstand per vannforekomst 2015



Vannforekomst	Økologisk tilstand	Påvirkninger
Frøshaugbekken	Dårlig	Landbruksavrenning, bekkelukking, kommunalt avløp, privat avløp
Smalelva Trøgstad	Dårlig	Landbruksavrenning, bekkelukking, privat avløp
Bekker til Øyeren nord for Skjønhaug	Dårlig	Landbruksavrenning, bekkelukking, kommunalt avløp, privat avløp
Melnesåa	Dårlig	Landbruksavrenning, bekkelukking, privat avløp
Øyeren	God	Vannstandsregulering, landbruksavrenning, kommunalt avløp, privat avløp, industri,
Hæra nord for Ramstad	Moderat	Landbruksavrenning, spredt bebyggelse, endring elveløp
Sidebekker til Hera nord for Ramstad	Moderat	Landbruksavrenning, spredt bebyggelse, spillvannslekkasje

«Det er mange ulike brukerinteresser knyttet til vassdragene i området. Områdene omfatter viktige drikkevanskilder for innbyggerne. Hele området benyttes i stor grad til friluftsliv og rekreasjon i ulike former, blant annet fiske, bading, båtliv og padling. Videre er det et rikt dyre- og planteliv i og ved vannet som er avhengig av godt vannmiljø»



-  Vannområde Glomma sør
-  Vannområde Haldenvassdraget
-  Vannområde Øyeren
-  Trøgstad kommune



Naturens diamant. Foto: Hans Vestre

Ditt ansvar som lokalpolitiker

Vann betyr mye for innbyggerne i din kommune, og de færreste kunne nok sett for seg en dag uten rent vann. Heldigvis finnes det mye friskt og rent vann, men ikke alle vannforekomstene har god nok vannkvalitet. Som lokalpolitiker har du både anledning og plikt til å påvirke hvordan fremtidens vannmiljø skal være i din kommune.

Kommunen har en nøkkelrolle innen vannforvaltning og i arbeidet etter vannforskriften. Vannforvaltningen må være lokalt tilpasset og blir bare troverdig hvis den har støtte hos lokalbefolkningen.

Vi håper at du som lokalpolitiker engasjerer deg i arbeidet med vannforvaltning i din kommune. Slik kan vi sammen sikre god lokal forankring og nå målet om god vannkvalitet i alle vannforekomster.

Kommunens ansvar:

- Vedlikeholde og gjøre investeringer slik at det kommunale avløpsnettverket fungerer forskriftsmessig og rensenanleggene har en tilfredsstillende rensing.
- Sørg for at spredt bebyggelse kobles til avløps-system (enten privat eller offentlig) etter krav i forurensningsloven, og føre tilsyn med anleggene.
- Bidra til helhetlig overvåkning. Vannområdene har koordineringsansvar for overvåkning, mens kommunene bidrar med finansiering. Det søkes statlige tilskuddsmidler i tillegg.
- Kontrollere at landbrukstiltak gjennomføres etter nasjonale og regionale forskrifter og at landbruket generelt følger forskriftene knyttet til tilskudd.
- Veilede og gi tilskudd til miljøinvesteringstiltak innen landbruket, og informere om gjeldende forskrifter og tilskudd til årlige miljøtiltak.
- Informere og motivere innbyggere og næringsdrivende om behov for tiltak og hvilke muligheter som finnes.
- Planlegge overvannstiltak som separerer, for-sinker, fordrøyer og infiltrerer. Klimaendringer med mye nedbør kan føre til store forurensende utslipp og kostbare flomskader.
- Sørg for at rasproblematikk hensyntas i planlegging av nye utbyggingsområder og ved utvidelse/nyinvesteringer i eksisterende områder eller større enkeltprosjekt.
- Sørg for at arbeid med å bedre vannkvalitet/ikke forringe, innarbeides i alle aktuelle planer i kommunen. God arealplanlegging er vesentlig.
- Sørg for at kommunen ivaretar miljøgiftrelaterte forhold i sin saksbehandling og utøvelse som forurensningsmyndighet i henhold til gjeldende lovverk.

Vil du vite mer om vannforvaltning? Kontakt vannområdet eller besøk nettsidene:

- Vannområde Øyeren v/Kristian Moseby
kristian.moseby@nes-ak.kommune.no, 995 39 645
www.vo-oyeren.no
- Vannområde Glomma Sør v/Maria Ystrøm Bislingen
maria.bislingen@rakkestad.kommune.no, 916 28 715
www.glomma-sor.no
- Vannforvaltning i Norge: vannportalen.no